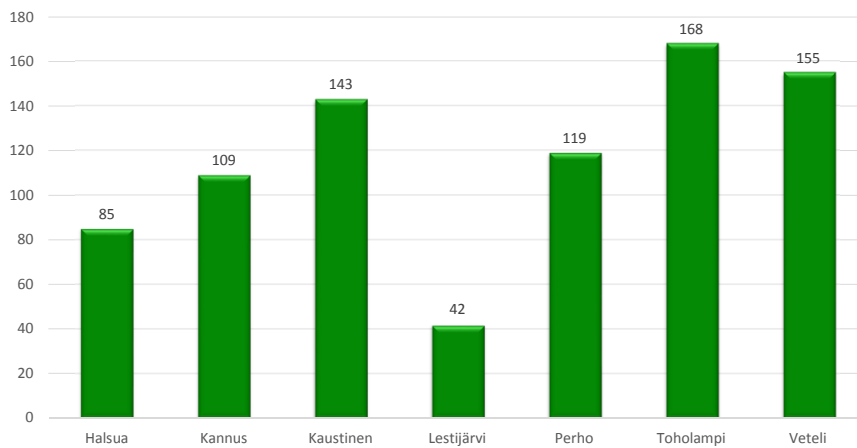


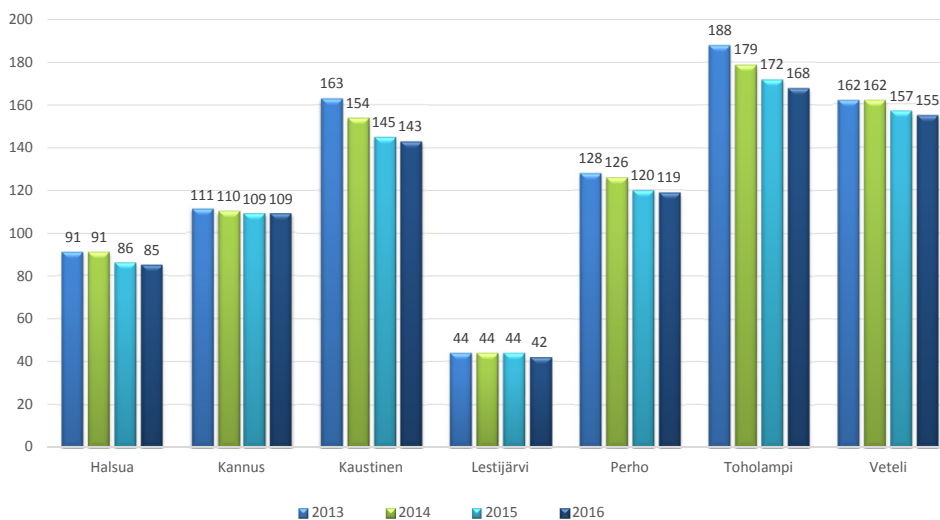
## Maatilat 2016

yhteensä KaseKa:n alueella 821 tilaa



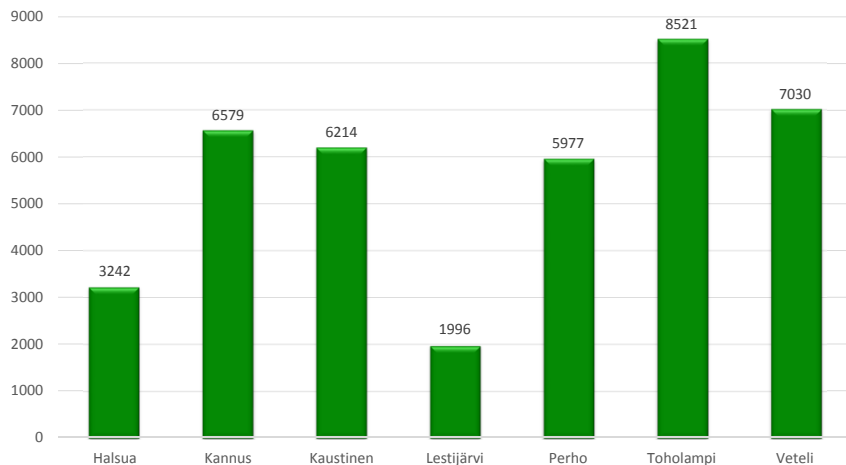
## Maatilat

Tilamäärä yhteensä KaseKa:n alueella 2013: 887 2014: 866 2015: 833 2016:821



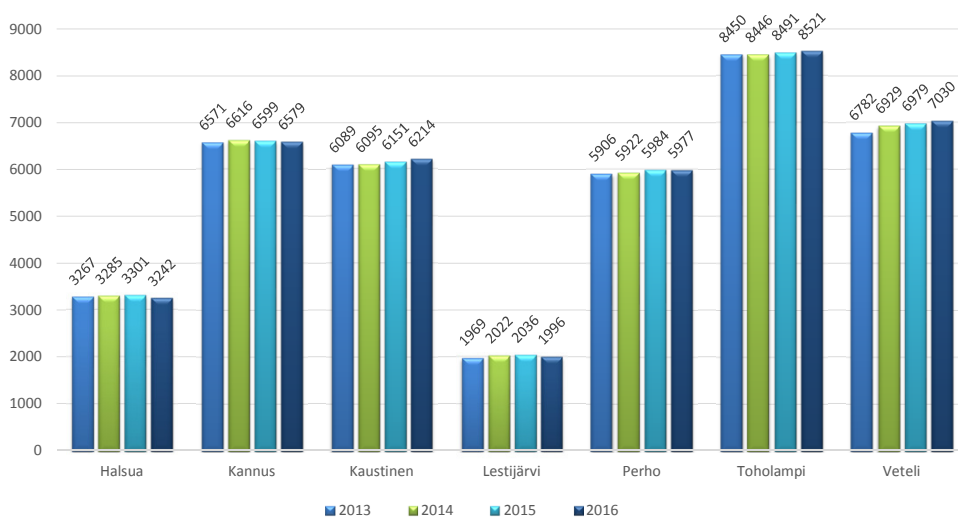
## Peltopinta-ala kunnittain 2016, ha

yhteensä 39 559 ha



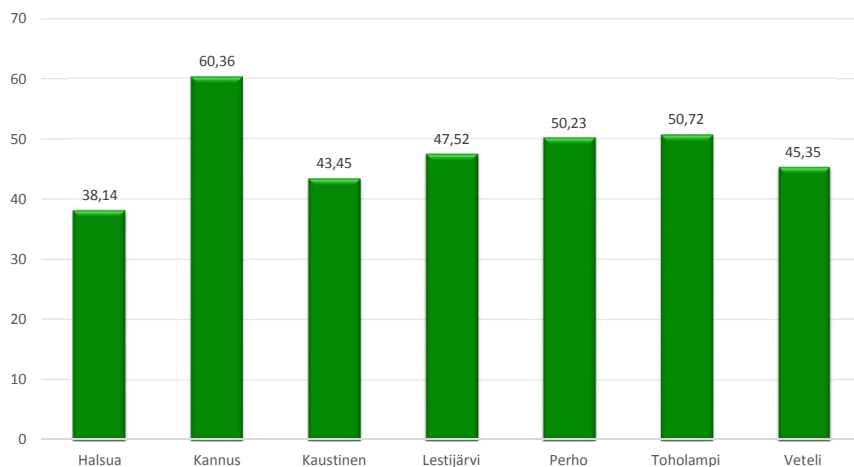
## Peltopinta-alan kehitys

Peltoala yhteensä KaseKa:n alueella 2013: 39 034 ha 2014: 39 315 ha 2015: 39 562 ha 2016: 39 559 ha



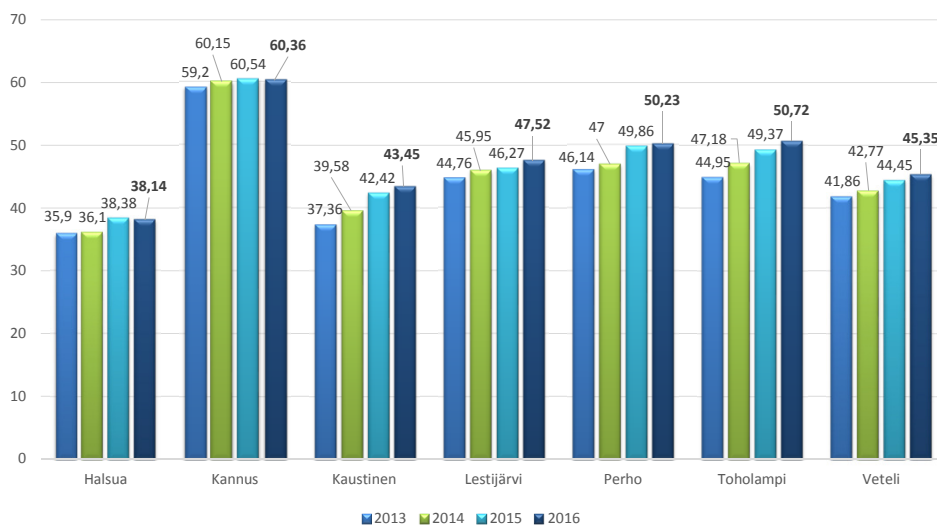
## Peltoala ha/ tila 2016

keskimäärin KaseKa:n alueella 48,18 ha/ tila



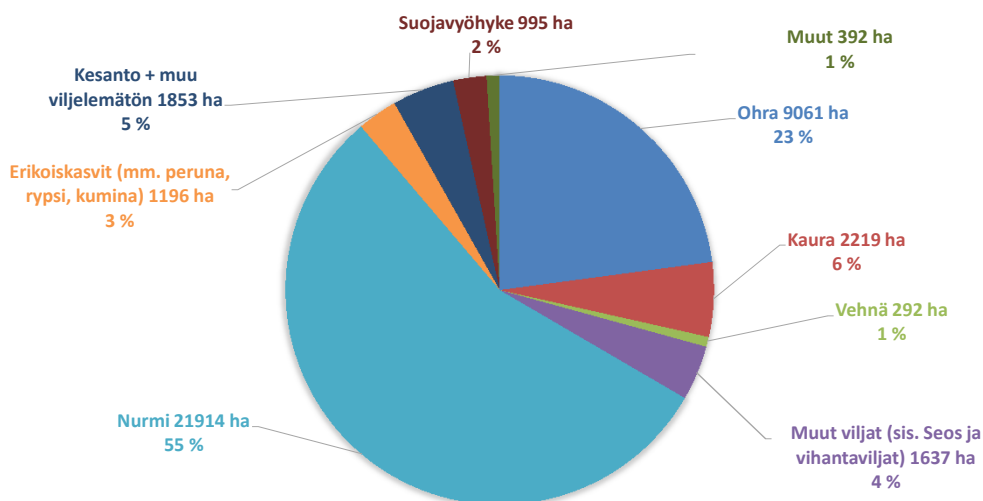
## Peltoala ha/ tila

Keskimäärin KaseKa:n alueella ha/tila 2013: 44,01 2014: 45,40 2015: 47,47 2016: 48,18

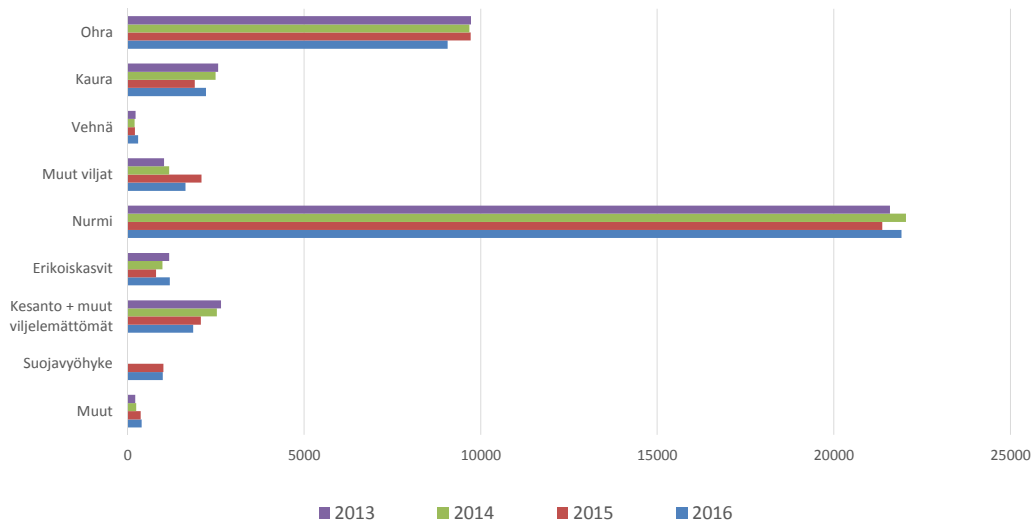


## Pellon käyttö 2016

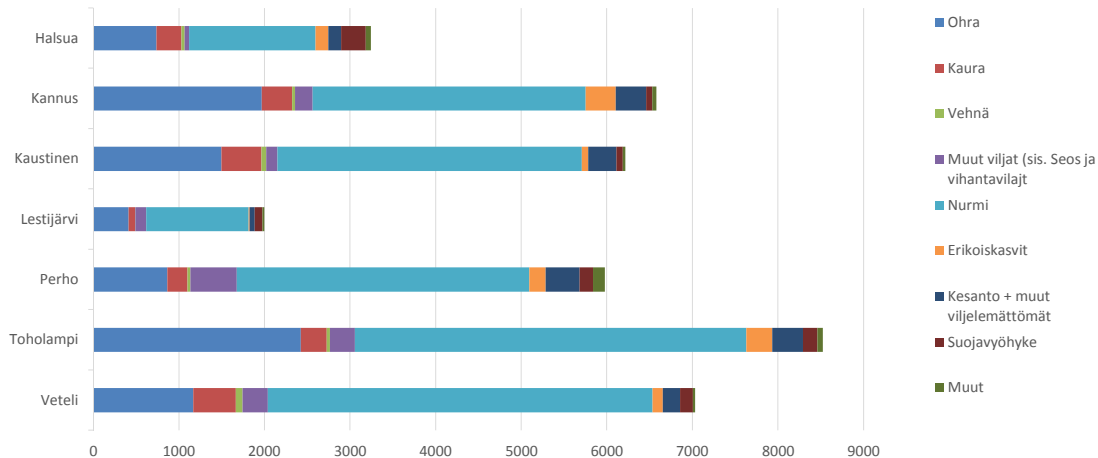
yhteensä KaseKa:n alueella 39 559 ha



## Viljelypinta-alojen kehitys 2013-2016



### Viljelypinta-alat kunnittain 2016



### Viljelypinta-alat kunnittain 2016

